



АДМИНИСТРАЦИЯ НИЖНЕВАРТОВСКОГО РАЙОНА
Ханты-Мансийского автономного округа – Югры

ПОСТАНОВЛЕНИЕ

от 10.02.2022

№ 192

г. Нижневартовск

О внесении изменений в приложения 1, 2 к постановлению администрации района от 21.04.2021 № 630 «Об утверждении проекта планировки и межевания территории садово-огороднического некоммерческого товарищества «Мостовик», расположенного в границах городского поселения Излучинск»

В соответствии со статьей 45 Градостроительного кодекса Российской Федерации и заявлением председателя СОНТ «Мостовик» от 09.11.2021 о внесении изменений проект планировки и межевания территории, в связи с корректировкой границ образуемых земельных участков :ЗУ48, :ЗУ74, :ЗУ75, :ЗУ81 и исключением :ЗУ47:

1. Внести в приложения 1, 2 к постановлению администрации района от 21.04.2021 № 630 «Об утверждении проекта планировки и межевания территории садово-огороднического некоммерческого товарищества «Мостовик», расположенного в границах городского поселения Излучинск» следующие изменения:

1.1. В приложении 1 заменить чертеж планировки территории части 1 на странице 5 согласно приложению.

1.2. В приложении 2 таблицу 1 пункта 1.1 части 1 и «Каталог координат испрашиваемых земельных участков» части 2 изложить в новой редакции, заменить чертеж межевания территории части 2 на странице 24 согласно приложению.

2. В течение семи дней со дня утверждения документации постановление администрации района:

отделу делопроизводства, контроля и обеспечения работы руководства управления обеспечения деятельности администрации района (Ю.В. Мороз) разместить на официальном веб-сайте администрации района: www.nvraion.ru;

управлению общественных связей и информационной политики администрации района опубликовать в приложении «Официальный бюллетень» к районной газете «Новости Приобья».

3. Контроль за выполнением постановления возложить на исполняющего обязанности заместителя начальника управления – главного архитектора управления градостроительства, развития жилищно-коммунального комплекса и энергетики администрации района В.Ю. Прокофьева.

Глава района

Б.А. Саломатин

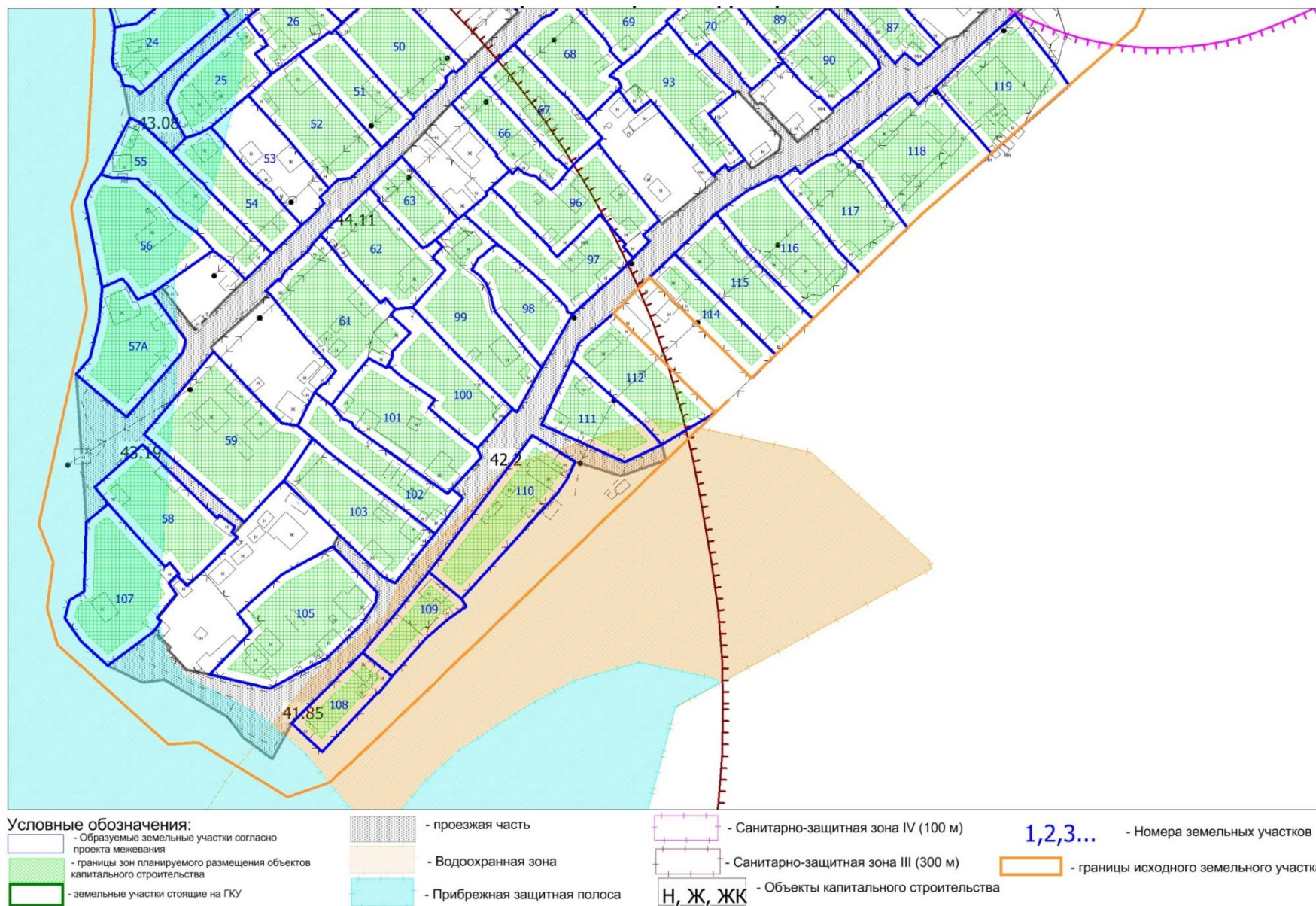
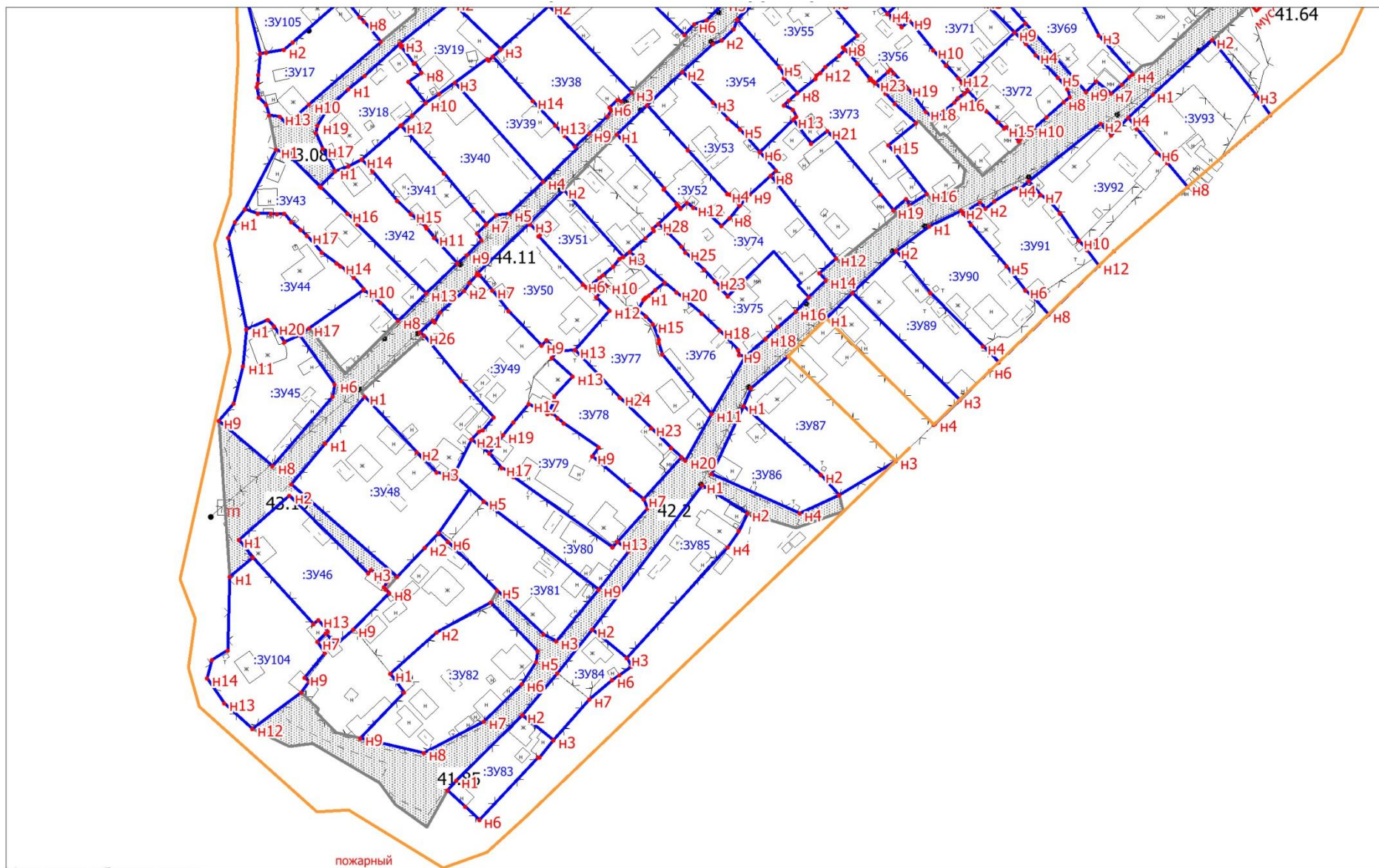




Таблица 1



Исходные земельные участки			
Кадастровый номер земельного участка	Вид разрешенного использования	Местоположение	Площадь, кв.м.
86:04:0000018:697	Ведение садоводства	Ханты-Мансийский АО, Нижневартовский р-н, Излучинск пгт	108046
86:04:0000018:277	Ведение садоводства	Ханты-Мансийский АО, Нижневартовский р-н, Излучинск пгт	3200
Образуемый земельный участок путем объединения исходных земельных участков			
:ЗУ1	Ведение садоводства	ХМАО-Югра, Нижневартовский район, муниципальное образование городское поселение Излучинск, пгт Излучинск	111246
Образуемые земельные участки раздела земельного участка :ЗУ с сохранением исходного в измененных границах			
:ЗУ1	Ведение садоводства	ХМАО-Югра, Нижневартовский район, муниципальное образование городское поселение Излучинск, пгт Излучинск, СОНТ «Мостовик», участок №1	616
:ЗУ2	Ведение садоводства	ХМАО-Югра, Нижневартовский район, муниципальное образование городское поселение Излучинск, пгт Излучинск, СОНТ «Мостовик», участок №4	738
:ЗУ3	Ведение садоводства	ХМАО-Югра, Нижневартовский район, муниципальное образование городское поселение Излучинск, пгт Излучинск, СОНТ «Мостовик», участок №6	614
:ЗУ4	Ведение садоводства	ХМАО-Югра, Нижневартовский район, муниципальное образование городское поселение Излучинск, пгт Излучинск, СОНТ «Мостовик», участок №7	1023
:ЗУ5	Ведение садоводства	ХМАО-Югра, Нижневартовский район, муниципальное образование городское поселение Излучинск, пгт Излучинск, СОНТ «Мостовик», участок №10	705
:ЗУ6	Ведение садоводства	ХМАО-Югра, Нижневартовский район, муниципальное образование городское поселение Излучинск, пгт Излучинск, СОНТ «Мостовик», участок №9	528



:ЗУ100	Ведение садоводства	ХМАО-Югра, Нижневартовский район, муниципальное образование городское поселение Излучинск, пгт Излучинск, СОНТ «Мостовик», участок №126	1003
:ЗУ101	Ведение садоводства	ХМАО-Югра, Нижневартовский район, муниципальное образование городское поселение Излучинск, пгт Излучинск, СОНТ «Мостовик», участок №129	480
:ЗУ102	Ведение садоводства	ХМАО-Югра, Нижневартовский район, муниципальное образование городское поселение Излучинск, пгт Излучинск, СОНТ «Мостовик», участок №130	1113
:ЗУ103	Ведение садоводства	ХМАО-Югра, Нижневартовский район, муниципальное образование городское поселение Излучинск, пгт Излучинск, СОНТ «Мостовик», участок №130А	556
:ЗУ104	Ведение садоводства	ХМАО-Югра, Нижневартовский район, муниципальное образование городское поселение Излучинск, пгт Излучинск, СОНТ «Мостовик», участок №107	1112
:ЗУ105	Ведение садоводства	ХМАО-Югра, Нижневартовский район, муниципальное образование городское поселение Излучинск, пгт Излучинск, СОНТ «Мостовик», участок №22	812



Условные обозначения:

-  - Границы элементов планировочной структуры
-  - Образуемые земельные участки согласно проекта межевания

-  - границы зон планируемого размещения объектов капитального строительства
-  - проезжая часть

- 1,2,3... - Номера земельных участков
-  - границы исходного земельного участка
-  - прибрежная защитная полоса, водоохранная зона

Каталог координат испрашиваемых земельных участков

1. Сведения об образуемых земельных участках			н1	946130.06	4435384.48
Обозначение характерных точек границ	Координаты, м		Обозначение земельного участка :ЗУ4		
	Y	X	н1	946121.56	4435357.16
	1	2	н2	946118.74	4435359.69
Обозначение земельного участка :ЗУ1			н3	946110.64	4435369.10
н1	946104.01	4435299.53	н4	946097.57	4435383.71
н2	946118.18	4435314.08	н5	946091.45	4435377.59
н3	946103.97	4435326.97	н6	946084.67	4435371.49
н4	946101.92	4435328.78	н7	946083.62	4435370.21
н5	946101.94	4435328.81	н8	946078.33	4435364.80
н6	946095.74	4435334.43	н9	946074.66	4435361.80
н7	946092.91	4435331.76	н10	946081.61	4435352.97
н8	946081.75	4435319.86	н11	946081.85	4435353.22
н9	946101.90	4435301.29	н12	946090.18	4435344.68
н1	946104.01	4435299.53	н13	946091.04	4435343.73
Обозначение земельного участка :ЗУ2			н14	946091.98	4435343.26
н1	946158.73	4435361.76	н15	946098.84	4435350.28
н2	946171.58	4435376.85	н16	946106.87	4435342.58
н3	946160.14	4435386.23	н1	946121.56	4435357.16
н4	946159.28	4435387.24	Обозначение земельного участка :ЗУ5		
н5	946148.85	4435395.06	н1	946107.84	4435402.45
н6	946142.73	4435399.93	н2	946116.03	4435411.41
н7	946130.07	4435384.49	н3	946116.03	4435411.42
н8	946133.72	4435381.42	н4	946095.87	4435431.05
н1	946158.73	4435361.76	н5	946079.38	4435414.04
Обозначение земельного участка :ЗУ3			н6	946099.15	4435392.15
н1	946130.06	4435384.48	н1	946107.84	4435402.45
н2	946142.73	4435399.93	Обозначение земельного участка :ЗУ6		
н3	946130.56	4435411.32	н1	946084.67	4435371.49
н4	946126.83	4435406.73	н2	946091.44	4435377.58
н5	946124.76	4435404.30	н3	946097.57	4435383.71
н6	946122.65	4435402.03	н4	946085.64	4435396.54
н7	946118.86	4435397.26	н5	946082.87	4435393.63
н8	946116.37	4435394.48	н6	946080.00	4435389.92
н9	946114.46	4435392.62	н7	946077.58	4435387.77
н10	946112.97	4435391.08	н8	946073.86	4435383.81
н11	946111.89	4435389.36	н9	946070.67	4435379.85
н12	946111.21	4435388.36	н10	946066.64	4435375.50
н13	946106.88	4435384.01	н11	946063.83	4435372.10
н14	946108.57	4435382.08	н12	946070.48	4435366.01
н15	946110.31	4435380.98	н13	946072.85	4435363.81
н16	946112.28	4435377.88	н14	946074.65	4435361.80
н17	946118.49	4435371.43	н15	946078.32	4435364.80
н18	946129.26	4435384.39	н16	946083.62	4435370.22
			н1	946084.67	4435371.49
			Обозначение земельного участка :ЗУ7		
			н1	946073.86	4435383.81
			н2	946077.58	4435387.76

н3	946080.01	4435389.92
н4	946082.86	4435393.63
н5	946085.64	4435396.54
н6	946085.93	4435396.87
н7	946074.62	4435409.18
н8	946051.23	4435384.87
н9	946058.13	4435378.04
н10	946063.83	4435372.10
н11	946066.63	4435375.50
н12	946070.67	4435379.85
н1	946073.86	4435383.81
Обозначение земельного участка :ЗУ8		
н1	946064.53	4435351.01
н2	946074.66	4435361.80
н3	946072.85	4435363.82
н4	946070.47	4435366.00
н5	946063.84	4435372.10
н6	946058.13	4435378.05
н7	946051.23	4435384.87
н8	946041.24	4435374.48
н9	946047.94	4435367.40
н10	946057.38	4435357.82
н1	946064.53	4435351.01
Обозначение земельного участка :ЗУ9		
н1	946058.23	4435344.39
н2	946061.45	4435347.61
н3	946064.53	4435351.02
н4	946057.38	4435357.82
н5	946047.94	4435367.40
н6	946041.24	4435374.49
н7	946027.91	4435360.42
н8	946052.88	4435339.55
н9	946055.92	4435342.28
н1	946058.23	4435344.39
Обозначение земельного участка :ЗУ10		
н1	946092.91	4435331.75
н2	946095.74	4435334.44
н3	946094.00	4435341.06
н4	946091.98	4435343.26
н5	946091.04	4435343.73
н6	946090.18	4435344.68
н7	946081.85	4435353.22
н8	946081.61	4435352.97
н9	946078.26	4435350.05
н10	946077.09	4435348.30
н11	946075.92	4435346.87
н12	946071.10	4435341.41
н13	946068.82	4435338.83
н14	946063.77	4435333.18
н15	946065.81	4435331.34

н16	946075.02	4435324.06
н17	946075.38	4435324.57
н18	946080.89	4435320.13
н19	946081.75	4435319.87
н1	946092.91	4435331.75
Обозначение земельного участка :ЗУ11		
н1	946091.66	4435289.89
н2	946101.90	4435301.28
н3	946081.75	4435319.87
н4	946080.89	4435320.13
н5	946075.39	4435324.57
н6	946075.02	4435324.06
н7	946071.57	4435318.74
н8	946067.39	4435318.21
н9	946063.02	4435312.17
н10	946060.39	4435308.21
н11	946070.74	4435300.99
н12	946086.46	4435288.59
н1	946091.66	4435289.89
Обозначение земельного участка :ЗУ12		
н1	946063.02	4435312.18
н2	946067.40	4435318.21
н3	946065.80	4435323.07
н4	946052.45	4435333.65
н5	946047.63	4435325.13
н6	946040.63	4435314.54
н7	946049.67	4435310.14
н8	946052.73	4435308.22
н9	946056.61	4435307.18
н10	946060.39	4435308.21
н1	946063.02	4435312.18
Обозначение земельного участка :ЗУ13		
н1	946047.63	4435325.13
н2	946052.46	4435333.65
н3	946038.00	4435345.45
н4	946029.91	4435352.10
н5	946024.84	4435356.13
н6	946023.81	4435356.05
н7	946016.34	4435348.49
н8	946027.06	4435337.33
н9	946027.14	4435333.77
н10	946020.93	4435327.04
н11	946030.06	4435320.45
н12	946034.89	4435316.95
н13	946038.92	4435314.67
н14	946040.63	4435314.54
н1	946047.63	4435325.13
Обозначение земельного участка :ЗУ14		
н1	946020.93	4435327.04
н2	946027.14	4435333.77

н3	946027.06	4435337.33
н4	946016.34	4435348.50
н5	946001.13	4435332.39
н6	946009.17	4435323.29
н7	946012.89	4435319.32
н1	946020.93	4435327.04
Обозначение земельного участка :ЗУ15		
н1	946041.07	4435298.71
н2	946039.61	4435300.89
н3	946038.92	4435303.07
н4	946039.90	4435311.60
н5	946040.63	4435314.54
н6	946038.92	4435314.67
н7	946034.89	4435316.95
н8	946030.06	4435320.44
н9	946020.93	4435327.05
н10	946012.89	4435319.32
н11	946009.17	4435323.29
н12	946001.13	4435332.39
н13	945992.14	4435323.54
н14	945992.84	4435321.62
н15	945996.81	4435317.56
н16	945999.47	4435316.00
н17	946004.52	4435311.51
н18	946016.73	4435299.97
н1	946041.07	4435298.71
Обозначение земельного участка :ЗУ16		
н1	946008.20	4435290.70
н2	946016.73	4435299.98
н3	946004.51	4435311.51
н4	945999.48	4435316.00
н5	945996.81	4435317.56
н6	945992.84	4435321.62
н7	945992.13	4435323.54
н8	945991.12	4435323.28
н9	945989.49	4435323.11
н10	945987.86	4435322.11
н11	945989.65	4435316.64
н12	945980.77	4435304.04
н13	945977.89	4435299.20
н14	945972.18	4435290.07
н15	945977.70	4435289.50
н16	945981.27	4435287.21
н17	945983.83	4435291.15
н18	945984.77	4435290.55
н19	945985.65	4435291.80
н20	945988.56	4435292.88
н21	945996.75	4435291.58
н22	946002.25	4435289.72
н1	946008.20	4435290.70

Обозначение земельного участка :ЗУ17		
н1	945952.90	4435296.89
н2	945953.83	4435302.26
н3	945956.01	4435305.14
н4	945970.12	4435321.09
н5	945969.30	4435321.94
н6	945968.98	4435321.59
н7	945963.85	4435325.77
н8	945962.49	4435327.10
н9	945956.28	4435332.28
н10	945936.83	4435310.15
н11	945932.20	4435304.94
н12	945930.70	4435303.14
н13	945933.04	4435301.05
н14	945933.54	4435297.75
н15	945936.78	4435296.79
н16	945939.07	4435294.55
н17	945942.20	4435293.95
н18	945943.46	4435294.25
н19	945946.04	4435294.44
н20	945952.61	4435294.95
н1	945952.90	4435296.89
Обозначение земельного участка :ЗУ18		
н1	945941.65	4435322.23
н2	945945.77	4435327.30
н3	945955.71	4435338.34
н4	945955.00	4435338.84
н5	945954.76	4435338.59
н6	945949.48	4435342.53
н7	945949.74	4435342.90
н8	945946.64	4435344.79
н9	945943.81	4435340.83
н10	945937.27	4435346.24
н11	945933.33	4435341.97
н12	945930.51	4435338.69
н13	945930.33	4435338.48
н14	945919.77	4435326.35
н15	945917.68	4435322.35
н16	945916.23	4435318.15
н17	945923.19	4435314.30
н18	945928.02	4435312.21
н19	945930.25	4435312.74
н20	945935.14	4435315.65
н1	945941.65	4435322.23
Обозначение земельного участка :ЗУ19		
н1	945955.71	4435338.34
н2	945968.53	4435354.10
н3	945953.97	4435369.28
н4	945951.70	4435366.97
н5	945950.41	4435365.72

н6	945950.96	4435365.20
н7	945940.02	4435350.26
н8	945937.26	4435346.24
н9	945943.81	4435340.83
н10	945946.65	4435344.78
н11	945949.74	4435342.90
н12	945949.48	4435342.53
н13	945954.76	4435338.59
н14	945955.00	4435338.84
н1	945955.71	4435338.34
Обозначение земельного участка :ЗУ20		
н1	945995.16	4435336.74
н2	946011.84	4435353.50
н3	945991.86	4435372.97
н4	945971.48	4435351.02
н5	945974.98	4435346.39
н6	945982.53	4435338.10
н7	945988.30	4435338.58
н8	945992.42	4435334.22
н1	945995.16	4435336.74
Обозначение земельного участка :ЗУ21		
н1	946006.16	4435379.41
н2	946011.40	4435384.76
н3	946016.56	4435389.20
н4	945991.44	4435414.12
н5	945982.24	4435403.02
н6	945981.92	4435402.52
н7	945982.25	4435402.22
н8	945978.76	4435397.95
н9	945979.78	4435394.46
н10	945986.49	4435388.04
н11	945986.09	4435387.51
н12	945990.67	4435383.24
н13	945993.27	4435380.58
н14	946000.47	4435373.82
н1	946006.16	4435379.41
2. Сведения о частях границ образуемых земельных участков		
Обозначение характерных точек границ	Координаты, м	
	Х	У
	1	2
3	Обозначение земельного участка :ЗУ22	
н1	946016.48	4435360.05
н2	946030.90	4435374.96
н3	946027.70	4435377.96
н4	946025.08	4435380.78
н5	946020.19	4435385.85

н6	946016.56	4435389.20
н7	946011.40	4435384.76
н8	946006.16	4435379.41
н9	946000.47	4435373.82
н10	946013.52	4435360.93
н1	946016.48	4435360.05
Обозначение земельного участка :ЗУ23		
н1	946030.90	4435374.96
н2	946041.81	4435386.36
н3	946030.68	4435397.09
н4	946017.16	4435409.83
н5	946011.65	4435414.76
н6	946000.88	4435424.78
н7	945995.63	4435418.69
н8	945992.24	4435415.05
н9	945991.44	4435414.12
н10	946016.56	4435389.20
н11	946020.19	4435385.86
н12	946025.07	4435380.77
н13	946027.70	4435377.96
н1	946030.90	4435374.96
Обозначение земельного участка :ЗУ24		
н1	946043.08	4435386.03
н2	946053.91	4435397.98
н3	946052.13	4435399.67
н4	946041.82	4435409.73
н5	946039.68	4435411.53
н6	946013.64	4435436.12
н7	946007.54	4435429.84
н8	946003.84	4435426.04
н9	946002.70	4435427.12
н10	946002.50	4435426.93
н11	946000.88	4435424.78
н12	946011.64	4435414.76
н13	946017.16	4435409.83
н14	946030.68	4435397.09
н15	946041.80	4435386.36
н1	946043.08	4435386.03
Обозначение земельного участка :ЗУ25		
н1	946060.41	4435409.29
н2	946069.34	4435417.96
н3	946056.76	4435428.21
н4	946036.99	4435447.37
н5	946034.47	4435446.03
н6	946026.06	4435454.04
н7	946023.08	4435450.34
н8	946022.73	4435450.68
н9	946018.30	4435445.56
н10	946019.11	4435444.74
н11	946013.83	4435438.78

н12	946013.20	4435438.42
н13	946013.18	4435438.40
н14	946014.64	4435437.16
н15	946013.63	4435436.12
н16	946039.68	4435411.53
н17	946041.83	4435409.73
н18	946052.14	4435399.67
н1	946060.41	4435409.29
Обозначение земельного участка :ЗУ26		
н1	946076.78	4435424.92
н2	946079.56	4435427.43
н3	946075.17	4435432.29
н4	946071.46	4435435.69
н5	946062.68	4435444.08
н6	946059.29	4435447.48
н7	946054.31	4435451.97
н8	946047.42	4435458.74
н9	946036.99	4435447.37
н10	946056.76	4435428.21
н11	946069.34	4435417.96
н12	946076.48	4435425.20
н1	946076.78	4435424.92
Обозначение земельного участка :ЗУ27		
н1	946086.35	4435434.48
н2	946089.23	4435437.53
н3	946086.38	4435440.30
н4	946086.55	4435440.51
н5	946085.11	4435441.80
н6	946084.62	4435442.23
н7	946055.44	4435467.71
н8	946047.15	4435458.99
н9	946047.42	4435458.74
н10	946054.32	4435451.97
н11	946059.29	4435447.47
н12	946062.68	4435444.08
н13	946071.46	4435435.68
н14	946075.17	4435432.28
н15	946075.23	4435432.22
н16	946075.25	4435432.20
н17	946079.56	4435427.44
н1	946086.35	4435434.48
Обозначение земельного участка :ЗУ28		
н1	946088.19	4435444.69
н2	946090.84	4435447.43
н3	946079.32	4435457.45
н4	946060.79	4435473.29
н5	946057.26	4435476.30
н6	946054.53	4435473.25
н7	946048.50	4435479.03
н8	946045.59	4435476.72

н9	946044.66	4435475.61
н10	946033.77	4435462.44
н11	946026.06	4435454.04
н12	946034.48	4435446.03
н13	946036.99	4435447.37
н14	946047.42	4435458.74
н15	946047.15	4435458.99
н16	946055.44	4435467.72
н17	946084.62	4435442.24
н18	946085.11	4435441.80
н19	946085.44	4435442.10
н20	946087.62	4435444.59
н1	946088.19	4435444.69
Обозначение земельного участка :ЗУ29		
н1	946092.96	4435531.25
н2	946108.72	4435548.23
н3	946100.57	4435555.54
н4	946101.40	4435556.64
н5	946095.45	4435561.55
н6	946092.91	4435558.57
н7	946092.09	4435559.03
н8	946087.76	4435563.50
н9	946077.42	4435552.69
н10	946074.29	4435549.55
н11	946079.02	4435544.74
н12	946079.27	4435544.99
н13	946084.97	4435539.45
н1	946092.96	4435531.25
Обозначение земельного участка :ЗУ30		
н1	946090.14	4435509.01
н2	946100.20	4435519.76
н3	946091.22	4435529.37
н4	946092.96	4435531.24
н5	946084.97	4435539.45
н6	946079.28	4435544.99
н7	946079.02	4435544.75
н8	946074.30	4435549.54
н9	946062.91	4435537.29
н1	946090.14	4435509.01
Обозначение земельного участка :ЗУ31		
н1	946086.21	4435504.81
н2	946090.14	4435509.01
н3	946062.91	4435537.29
н4	946048.76	4435522.16
н5	946049.17	4435520.61
н6	946049.47	4435521.04
н7	946053.86	4435516.90
н8	946052.81	4435515.74
н9	946053.12	4435515.52
н10	946055.61	4435513.35

н11	946055.29	4435512.90
н12	946063.57	4435505.00
н13	946074.98	4435493.29
н1	946086.21	4435504.81
Обозначение земельного участка :ЗУ32		
н1	946062.02	4435480.00
н2	946074.98	4435493.29
н3	946063.57	4435505.00
н4	946055.29	4435512.90
н5	946055.61	4435513.35
н6	946053.12	4435515.52
н7	946052.81	4435515.75
н8	946053.86	4435516.90
н9	946049.47	4435521.04
н10	946049.17	4435520.61
н11	946046.50	4435517.84
н12	946045.26	4435518.96
н13	946032.60	4435505.27
н14	946044.85	4435494.71
н15	946055.97	4435484.72
н16	946055.53	4435484.14
н17	946060.81	4435479.35
н18	946061.68	4435480.26
н1	946062.02	4435480.00
Обозначение земельного участка :ЗУ33		
н1	946060.78	4435473.28
н2	946062.02	4435480.00
н3	946061.68	4435480.26
н4	946060.82	4435479.35
н5	946055.53	4435484.15
н6	946055.97	4435484.72
н7	946044.85	4435494.71
н8	946032.60	4435505.27
н9	946023.62	4435495.75
н10	946025.97	4435494.06
н11	946028.48	4435491.96
н12	946035.05	4435485.21
н13	946044.66	4435475.61
н14	946045.59	4435476.72
н15	946048.50	4435479.03
н16	946054.53	4435473.24
н17	946057.26	4435476.30
н1	946060.78	4435473.28
Обозначение земельного участка :ЗУ34		
н1	946033.78	4435462.44
н2	946044.66	4435475.61
н3	946035.05	4435485.21
н4	946028.48	4435491.96
н5	946025.97	4435494.06
н6	946023.62	4435495.75

н7	946012.26	4435483.27
н8	946017.14	4435478.80
н1	946033.78	4435462.44
Обозначение земельного участка :ЗУ35		
н1	946026.06	4435454.05
н2	946033.78	4435462.44
н3	946017.14	4435478.80
н4	946012.26	4435483.27
н5	946000.91	4435471.47
н6	946022.73	4435450.68
н7	946023.09	4435450.34
н1	946026.06	4435454.05
Обозначение земельного участка :ЗУ36		
н1	945995.62	4435418.69
н2	946000.88	4435424.78
н3	946002.70	4435427.12
н4	945978.58	4435449.90
н5	945968.34	4435438.50
н6	945992.24	4435415.04
н1	945995.62	4435418.69
Обозначение земельного участка :ЗУ37		
н1	945982.24	4435403.02
н2	945991.44	4435414.12
н3	945992.24	4435415.04
н4	945968.34	4435438.49
н5	945962.87	4435433.01
н6	945961.66	4435429.15
н7	945958.39	4435426.20
н8	945975.01	4435409.14
н1	945982.24	4435403.02
Обозначение земельного участка :ЗУ38		
н1	945953.97	4435369.28
н2	945967.32	4435384.27
н3	945940.58	4435409.78
н4	945937.76	4435406.64
н5	945938.17	4435405.46
н6	945935.92	4435402.97
н7	945934.87	4435403.49
н8	945933.19	4435402.40
н9	945927.91	4435396.68
н10	945923.78	4435392.33
н11	945927.07	4435389.17
н12	945928.14	4435388.08
н13	945930.36	4435386.21
н14	945938.01	4435379.22
н15	945951.70	4435366.97
н1	945953.97	4435369.28
Обозначение земельного участка :ЗУ39		
н1	4435382.42	945913.03
н2	4435355.21	945943.65

н3	4435365.21	945950.96
н4	4435365.71	945950.41
н5	4435366.97	945951.70
н6	4435379.21	945938.01
н7	4435386.21	945930.36
н8	4435388.08	945928.15
н9	4435389.17	945927.06
н10	4435392.33	945923.78
н11	4435392.92	945923.19
н12	4435385.40	945915.91
н1	4435382.42	945913.03
Обозначение земельного участка :ЗУ40		
н1	945937.26	4435346.24
н2	945940.02	4435350.26
н3	945943.65	4435355.21
н4	945913.03	4435382.42
н5	945903.11	4435372.15
н6	945902.66	4435368.00
н7	945899.79	4435364.88
н8	945904.25	4435361.19
н9	945915.59	4435351.80
н10	945930.33	4435338.47
н11	945930.51	4435338.69
н12	945933.33	4435341.97
н1	945937.26	4435346.24
Обозначение земельного участка :ЗУ41		
н1	945919.77	4435326.36
н2	945930.33	4435338.47
н3	945915.59	4435351.80
н4	945904.25	4435361.19
н5	945899.79	4435364.88
н6	945899.57	4435364.79
н7	945896.93	4435362.03
н8	945894.85	4435363.47
н9	945890.21	4435358.94
н10	945887.73	4435356.01
н11	945895.63	4435348.80
н12	945898.43	4435346.54
н13	945899.03	4435346.26
н14	945900.36	4435344.35
н15	945902.89	4435341.58
н16	945907.02	4435337.42
н17	945916.23	4435329.74
н18	945917.63	4435328.41
н1	945919.77	4435326.36
Обозначение земельного участка :ЗУ42		
н1	945916.24	4435318.15
н2	945917.68	4435322.35
н3	945919.77	4435326.36
н4	945917.63	4435328.42

н5	945916.22	4435329.74
н6	945907.03	4435337.41
н7	945902.89	4435341.58
н8	945900.36	4435344.35
н9	945899.03	4435346.26
н10	945898.42	4435346.55
н11	945895.63	4435348.80
н12	945887.73	4435356.01
н13	945878.41	4435346.34
н14	945899.73	4435325.00
н15	945901.15	4435324.24
н16	945903.01	4435321.94
н17	945911.50	4435313.51
н1	945916.24	4435318.15
Обозначение земельного участка :ЗУ43		
н1	945922.88	4435299.91
н2	945921.36	4435303.52
н3	945911.16	4435313.86
н4	945903.01	4435321.95
н5	945901.15	4435324.24
н6	945899.73	4435325.00
н7	945878.42	4435346.34
н8	945869.91	4435337.65
н9	945875.53	4435332.23
н10	945879.46	4435327.05
н11	945879.73	4435327.05
н12	945883.28	4435323.89
н13	945885.55	4435321.51
н14	945886.84	4435319.82
н15	945887.71	4435318.55
н16	945891.07	4435314.12
н17	945896.24	4435309.54
н18	945898.10	4435307.54
н19	945900.50	4435304.66
н20	945903.04	4435302.44
н21	945902.95	4435300.23
н22	945903.13	4435298.35
н23	945903.08	4435294.28
н24	945904.44	4435290.27
н1	945922.88	4435299.91
Обозначение земельного участка :ЗУ44		
н1	945900.49	4435287.30
н2	945904.44	4435290.28
н3	945903.07	4435294.27
н4	945903.13	4435298.35
н5	945902.95	4435300.23
н6	945903.04	4435302.44
н7	945900.50	4435304.65
н8	945898.10	4435307.54
н9	945896.24	4435309.53

н10	945891.06	4435314.12
н11	945887.70	4435318.55
н12	945886.84	4435319.82
н13	945885.54	4435321.51
н14	945883.28	4435323.89
н15	945879.73	4435327.06
н16	945879.47	4435327.04
н17	945867.57	4435310.10
н18	945865.41	4435307.23
н19	945863.35	4435302.44
н20	945868.12	4435299.27
н21	945870.23	4435297.37
н22	945867.31	4435290.79
н23	945895.55	4435285.09
н1	945900.49	4435287.30
Обозначение земельного участка :ЗУ45		
н1	945867.32	4435290.79
н2	945870.23	4435297.38
н3	945868.12	4435299.27
н4	945863.35	4435302.44
н5	945865.41	4435307.22
н6	945850.21	4435318.09
н7	945846.48	4435317.35
н8	945824.97	4435298.87
н9	945838.95	4435282.23
н10	945844.22	4435286.85
н11	945855.82	4435289.75
н1	945867.32	4435290.79
Обозначение земельного участка :ЗУ46		
н1	945802.05	4435288.41
н2	945815.84	4435304.05
н3	945791.80	4435328.44
н4	945792.83	4435329.22
н5	945789.11	4435334.30
н6	945787.40	4435333.21
н7	945786.69	4435333.90
н8	945785.70	4435334.97
н9	945774.44	4435323.74
н10	945769.72	4435318.54
н11	945773.16	4435315.24
н12	945773.70	4435315.91
н13	945777.31	4435312.93
н14	945776.00	4435311.42
н15	945796.55	4435292.81
н1	945802.05	4435288.41
Обозначение земельного участка :ЗУ48		
н1	945804.24	4435350.22
н2	945799.71	4435345.92
н3	945790.62	4435337.32
н4	945819.28	4435304.54

н5	945831.95	4435315.15
н6	945846.44	4435327.28
н7	945829.15	4435343.44
н8	945822.97	4435349.60
н9	945822.14	4435354.92
н10	945817.94	4435359.69
н1	945804.24	4435350.22
Обозначение земельного участка :ЗУ49		
н1	945872.46	4435350.65
н2	945879.22	4435358.08
н3	945881.66	4435359.78
н4	945884.03	4435361.89
н5	945884.62	4435362.15
н6	945884.04	4435362.86
н7	945879.32	4435366.76
н8	945872.89	4435371.81
н9	945862.23	4435381.98
н10	945863.85	4435383.45
н11	945860.35	4435386.76
н12	945858.45	4435385.25
н13	945852.58	4435391.55
н14	945846.50	4435385.88
н15	945844.80	4435385.83
н16	945841.09	4435383.79
н17	945844.19	4435377.98
н18	945838.55	4435373.28
н19	945834.59	4435370.10
н20	945828.85	4435365.86
н21	945833.18	4435360.34
н22	945835.62	4435362.64
н23	945836.02	4435363.88
н24	945840.00	4435367.24
н25	945851.22	4435357.18
н26	945865.22	4435345.70
н27	945866.26	4435344.33
н28	945870.05	4435348.46
н29	945869.41	4435348.90
н1	945872.46	4435350.65
Обозначение земельного участка :ЗУ50		
н1	945884.61	4435362.14
н2	945899.99	4435378.22
н3	945899.75	4435378.47
н4	945896.44	4435381.56
н5	945896.02	4435381.10
н6	945881.15	4435394.81
н7	945880.27	4435395.79
н8	945881.07	4435397.39
н9	945883.06	4435399.79
н10	945880.69	4435402.14
н11	945877.16	4435398.93

н12	945873.09	4435403.06
н13	945860.88	4435392.38
н14	945860.35	4435386.76
н15	945863.85	4435383.45
н16	945862.22	4435381.98
н17	945872.89	4435371.81
н18	945879.33	4435366.76
н19	945884.04	4435362.85
н1	945884.61	4435362.14
Обозначение земельного участка :ЗУ51		
н1	945899.99	4435378.22
н2	945910.39	4435388.78
н3	945889.71	4435407.32
н4	945889.01	4435406.07
н5	945886.64	4435404.07
н6	945883.06	4435399.80
н7	945881.07	4435397.38
н8	945880.27	4435395.79
н9	945881.14	4435394.82
н10	945896.02	4435381.10
н11	945896.44	4435381.56
н12	945899.76	4435378.47
н1	945899.99	4435378.22
Обозначение земельного участка :ЗУ52		
н1	945927.56	4435405.23
н2	945936.55	4435414.51
н3	945922.65	4435427.20
н4	945909.15	4435439.38
н5	945909.02	4435440.09
н6	945905.99	4435443.10
н7	945905.59	4435443.36
н8	945901.65	4435440.12
н9	945899.27	4435437.61
н10	945903.96	4435432.45
н11	945904.09	4435430.95
н12	945904.82	4435428.84
н13	945906.44	4435426.86
н14	945904.59	4435424.96
н15	945905.72	4435424.23
н16	945906.10	4435423.74
н17	945910.49	4435419.73
н18	945910.91	4435419.97
н1	945927.56	4435405.23
Обозначение земельного участка :ЗУ53		
н1	945936.54	4435414.51
н2	945946.91	4435425.60
н3	945937.46	4435434.93
н4	945932.42	4435439.59
н5	945929.06	4435443.36
н6	945922.06	4435449.38

н7	945916.29	4435454.50
н8	945914.74	4435452.86
н9	945908.82	4435446.20
н10	945905.60	4435443.36
н11	945905.99	4435443.10
н12	945909.03	4435440.09
н13	945909.16	4435439.38
н14	945922.65	4435427.20
н1	945936.54	4435414.51
Обозначение земельного участка :ЗУ54		
н1	945955.68	4435434.91
н2	945956.67	4435437.66
н3	945960.13	4435441.34
н4	945963.00	4435442.39
н5	945948.31	4435455.56
н6	945945.33	4435457.26
н7	945944.98	4435456.91
н8	945940.34	4435461.07
н9	945938.11	4435458.39
н10	945936.60	4435456.94
н11	945935.26	4435459.64
н12	945933.09	4435460.67
н13	945932.10	4435459.74
н14	945922.06	4435449.38
н15	945929.06	4435443.37
н16	945932.42	4435439.58
н17	945937.46	4435434.93
н18	945946.91	4435425.61
н1	945955.68	4435434.91
Обозначение земельного участка :ЗУ55		
н1	945973.20	4435452.70
н2	945973.10	4435453.88
н3	945976.59	4435457.65
н4	945979.09	4435460.45
н5	945979.91	4435460.70
н6	945969.09	4435470.37
н7	945958.27	4435479.66
н8	945954.47	4435475.25
н9	945953.85	4435475.87
н10	945951.90	4435474.01
н11	945948.46	4435469.69
н12	945946.56	4435468.21
н13	945945.81	4435467.01
н14	945944.84	4435466.63
н15	945940.34	4435461.07
н16	945944.99	4435456.92
н17	945945.33	4435457.26
н18	945948.30	4435455.57
н19	945963.00	4435442.39
н1	945973.20	4435452.70

Обозначение земельного участка :ЗУ56		
н1	945979.91	4435460.70
н2	945987.68	4435468.94
н3	945973.19	4435481.52
н4	945964.93	4435488.86
н5	945963.89	4435490.62
н6	945962.82	4435491.79
н7	945961.97	4435492.44
н8	945960.71	4435493.26
н9	945962.72	4435495.69
н10	945953.59	4435503.02
н11	945948.89	4435507.06
н12	945944.89	4435510.78
н13	945941.07	4435513.74
н14	945940.16	4435512.70
н15	945938.82	4435510.72
н16	945937.52	4435509.55
н17	945932.10	4435503.36
н18	945934.62	4435500.76
н19	945941.85	4435495.09
н20	945946.42	4435490.85
н21	945947.65	4435489.79
н22	945946.94	4435489.00
н23	945943.52	4435485.19
н24	945943.41	4435485.11
н25	945944.09	4435484.40
н26	945944.88	4435483.74
н27	945944.60	4435483.39
н28	945949.48	4435479.64
н29	945953.84	4435475.87
н30	945954.47	4435475.25
н31	945958.27	4435479.66
н32	945969.09	4435470.38
н1	945979.91	4435460.70
Обозначение земельного участка :ЗУ57		
н1	945992.07	4435472.42
н2	946000.85	4435481.43
н3	945978.13	4435501.85
н4	945977.87	4435502.10
н5	945964.94	4435488.87
н6	945973.19	4435481.52
н7	945987.68	4435468.93
н1	945992.07	4435472.42
Обозначение земельного участка :ЗУ58		
н1	946000.85	4435481.42
н2	946013.00	4435494.42
н3	945989.68	4435513.94
н4	945982.44	4435506.69
н5	945978.13	4435501.85
н1	946000.85	4435481.42

Обозначение земельного участка :ЗУ59		
н1	946033.28	4435515.60
н2	946035.71	4435518.10
н3	946027.94	4435525.00
н4	946012.82	4435539.90
н5	946026.31	4435553.35
н6	946011.66	4435568.25
н7	946004.79	4435573.99
н8	946004.28	4435575.01
н9	945997.92	4435580.14
н10	945997.02	4435580.82
н11	945986.98	4435566.94
н12	945983.42	4435562.06
н13	945994.94	4435552.98
н14	945994.26	4435551.95
н1	946033.28	4435515.60
Обозначение земельного участка :ЗУ60		
н1	946035.71	4435518.10
н2	946051.94	4435535.06
н3	946036.94	4435548.21
н4	946032.93	4435551.92
н5	946030.23	4435549.41
н6	946026.30	4435553.35
н7	946012.82	4435539.90
н8	946027.94	4435525.00
н1	946035.71	4435518.10
Обозначение земельного участка :ЗУ61		
н1	946036.94	4435548.22
н2	946039.56	4435551.09
н3	946037.35	4435553.94
н4	946035.98	4435554.77
н5	946032.71	4435560.18
н6	946038.35	4435565.60
н7	946037.47	4435566.48
н8	946024.89	4435577.18
н9	946022.91	4435577.66
н10	946021.90	4435577.90
н11	946011.66	4435568.25
н12	946026.31	4435553.35
н13	946030.23	4435549.41
н14	946032.93	4435551.92
н1	946036.94	4435548.22
Обозначение земельного участка :ЗУ62		
н1	946054.21	4435537.65
н2	946065.15	4435549.39
н3	946040.58	4435570.10
н4	946037.47	4435566.47
н5	946038.35	4435565.60
н6	946032.72	4435560.18
н7	946035.98	4435554.78

н8	946037.35	4435553.94
н9	946039.56	4435551.09
н1	946054.21	4435537.65
Обозначение земельного участка :ЗУ63		
н1	946074.24	4435559.39
н2	946079.29	4435564.72
н3	946084.42	4435570.33
н4	946086.68	4435574.69
н5	946074.05	4435585.25
н6	946066.50	4435576.25
н7	946064.99	4435574.42
н8	946061.86	4435570.59
н9	946052.78	4435559.85
н10	946065.14	4435549.40
н1	946074.24	4435559.39
Обозначение земельного участка :ЗУ64		
н1	946061.86	4435570.59
н2	946064.99	4435574.42
н3	946066.50	4435576.25
н4	946074.05	4435585.25
н5	946061.22	4435595.95
н6	946040.57	4435570.11
н7	946052.78	4435559.85
н1	946061.86	4435570.59
Обозначение земельного участка :ЗУ65		
н1	946040.58	4435570.10
н2	946061.22	4435595.95
н3	946049.02	4435606.04
н4	946046.69	4435608.05
н5	946042.78	4435603.92
н6	946038.79	4435607.09
н7	946037.41	4435605.48
н8	946032.10	4435599.24
н9	946034.48	4435597.80
н10	946024.75	4435586.30
н11	946021.06	4435581.60
н12	946022.91	4435577.66
н13	946024.89	4435577.18
н14	946037.47	4435566.48
н1	946040.58	4435570.10
Обозначение земельного участка :ЗУ66		
н1	946049.02	4435606.04
н2	946055.56	4435613.40
н3	946055.54	4435616.08
н4	946041.02	4435630.68
н5	946038.47	4435632.77
н6	946035.07	4435635.11
н7	946026.23	4435635.56
н8	946022.92	4435634.93
н9	946013.94	4435626.53

н10	946022.45	4435620.05
н11	946033.99	4435611.60
н12	946032.48	4435609.65
н13	946037.41	4435605.48
н14	946038.79	4435607.08
н15	946042.79	4435603.92
н16	946046.69	4435608.06
н1	946049.02	4435606.04
Обозначение земельного участка :ЗУ67		
н1	946022.90	4435577.66
н2	946021.06	4435581.60
н3	946024.75	4435586.30
н4	946034.49	4435597.80
н5	946032.10	4435599.24
н6	946031.55	4435599.58
н7	946019.23	4435609.53
н8	946022.23	4435613.66
н9	946019.41	4435615.70
н10	946019.71	4435616.07
н11	946014.30	4435620.41
н12	946014.05	4435620.18
н13	946008.08	4435624.57
н14	945998.25	4435617.16
н15	946005.54	4435610.42
н16	946003.36	4435607.95
н17	946006.27	4435605.04
н18	946009.49	4435602.83
н19	946001.54	4435593.47
н20	945998.79	4435588.00
н21	945998.41	4435582.41
н22	945997.92	4435580.14
н23	946004.28	4435575.02
н24	946004.79	4435574.00
н25	946011.67	4435568.25
н26	946021.90	4435577.90
н1	946022.90	4435577.66
Обозначение земельного участка :ЗУ68		
н1	945998.40	4435582.41
н2	945998.79	4435588.00
н3	946001.54	4435593.47
н4	946009.48	4435602.82
н5	946006.27	4435605.04
н6	946003.36	4435607.94
н7	946005.54	4435610.42
н8	945998.26	4435617.16
н9	945983.55	4435604.83
н10	945981.59	4435605.14
н11	945978.89	4435603.29
н12	945975.68	4435600.28
н13	945976.92	4435599.24

н14	945991.80	4435585.62
н15	945996.77	4435581.07
н16	945997.92	4435580.14
н1	945998.40	4435582.41
Обозначение земельного участка :ЗУ69		
н1	945969.89	4435524.59
н2	945982.41	4435541.32
н3	945958.16	4435554.18
н4	945946.22	4435564.80
н5	945945.34	4435563.66
н6	945942.99	4435561.36
н7	945940.25	4435557.96
н8	945944.04	4435553.40
н9	945940.66	4435550.27
н10	945961.94	4435531.59
н1	945969.89	4435524.59
Обозначение земельного участка :ЗУ70		
н1	945989.68	4435513.94
н2	946001.84	4435526.35
н3	945985.19	4435540.41
н4	945984.32	4435540.26
н5	945984.03	4435540.47
н6	945982.41	4435541.32
н7	945969.89	4435524.59
н8	945961.94	4435531.59
н9	945959.07	4435528.17
н10	945967.92	4435519.42
н11	945969.12	4435518.04
н12	945982.44	4435506.69
н1	945989.68	4435513.94
Обозначение земельного участка :ЗУ71		
н1	945978.13	4435501.85
н2	945982.44	4435506.69
н3	945969.12	4435518.04
н4	945967.92	4435519.41
н5	945959.08	4435528.17
н6	945943.54	4435511.82
н7	945944.89	4435510.77
н8	945948.89	4435507.05
н9	945953.59	4435503.02
н10	945962.72	4435495.69
н11	945960.71	4435493.26
н12	945961.96	4435492.44
н13	945962.82	4435491.79
н14	945963.90	4435490.61
н15	945964.94	4435488.87
н16	945977.88	4435502.10
н1	945978.13	4435501.85
Обозначение земельного участка :ЗУ72		
н1	945943.54	4435511.82

н2	945959.08	4435528.17
н3	945955.57	4435531.74
н4	945952.03	4435534.79
н5	945945.03	4435541.64
н6	945941.66	4435544.50
н7	945939.22	4435545.27
н8	945937.56	4435543.47
н9	945932.95	4435538.12
н10	945929.42	4435534.18
н11	945929.29	4435533.52
н12	945925.99	4435530.04
н13	945925.50	4435529.46
н14	945929.85	4435525.52
н15	945929.41	4435525.02
н16	945931.36	4435523.06
н17	945934.74	4435519.46
н18	945941.07	4435513.74
н1	945943.54	4435511.82
Обозначение земельного участка :ЗУ73		
н1	945945.81	4435467.02
н2	945946.56	4435468.21
н3	945948.46	4435469.69
н4	945951.90	4435474.01
н5	945953.85	4435475.87
н6	945949.48	4435479.64
н7	945944.59	4435483.39
н8	945944.88	4435483.74
н9	945944.09	4435484.40
н10	945943.41	4435485.12
н11	945941.68	4435487.02
н12	945940.18	4435488.24
н13	945936.97	4435491.24
н14	945931.11	4435497.79
н15	945924.20	4435489.18
н16	945909.19	4435501.13
н17	945905.58	4435495.73
н18	945907.59	4435494.65
н19	945904.09	4435490.74
н20	945908.95	4435486.78
н21	945928.58	4435470.30
н22	945924.68	4435465.31
н23	945932.10	4435459.74
н24	945933.09	4435460.67
н25	945935.26	4435459.64
н26	945936.60	4435456.94
н27	945938.11	4435458.38
н28	945940.35	4435461.07
н29	945944.84	4435466.62
н1	945945.81	4435467.02
Обозначение земельного участка :ЗУ74		

н1	945899.94	4435418.02
н2	945905.72	4435424.23
н3	945904.58	4435424.96
н4	945906.44	4435426.86
н5	945904.82	4435428.84
н6	945904.09	4435430.95
н7	945903.95	4435432.46
н8	945899.28	4435437.61
н9	945901.66	4435440.12
н10	945905.59	4435443.36
н11	945908.82	4435446.20
н12	945914.74	4435452.86
н13	945889.26	4435472.99
н14	945884.60	4435467.83
н15	945882.41	4435469.84
н16	945877.14	4435464.55
н17	945880.76	4435461.22
н18	945881.54	4435462.09
н19	945891.32	4435453.66
н20	945877.42	4435439.57
н21	945879.90	4435437.15
н22	945880.23	4435437.45
н23	945882.07	4435435.62
н24	945885.73	4435432.22
н25	945891.06	4435426.47
н26	945892.93	4435425.29
н27	945897.07	4435421.18
н1	945899.94	4435418.02
Обозначение земельного участка :ЗУ75		
н1	945891.25	4435409.21
н2	945895.44	4435414.07
н3	945897.73	4435416.73
н4	945898.43	4435416.34
н5	945899.94	4435418.02
н6	945897.07	4435421.18
н7	945892.93	4435425.29
н8	945891.06	4435426.47
н9	945885.73	4435432.22
н10	945882.07	4435435.62
н11	945880.23	4435437.45
н12	945879.90	4435437.15
н13	945877.42	4435439.57
н14	945891.32	4435453.66
н15	945881.54	4435462.09
н16	945880.76	4435461.22
н17	945877.14	4435464.55
н18	945872.73	4435460.54
н19	945864.44	4435451.20
н20	945858.82	4435444.87
н21	945859.36	4435442.99

н22	945860.92	4435442.76
н23	945866.94	4435436.96
н24	945872.12	4435431.42
н25	945878.66	4435423.72
н26	945881.69	4435420.00
н1	945891.25	4435409.21
Обозначение земельного участка :ЗУ76		
н1	945877.18	4435414.29
н2	945877.83	4435415.33
н3	945879.45	4435417.11
н4	945881.69	4435420.00
н5	945878.66	4435423.72
н6	945872.12	4435431.42
н7	945866.94	4435436.96
н8	945860.92	4435442.76
н9	945859.36	4435442.99
н10	945858.82	4435444.87
н11	945841.13	4435434.55
н12	945859.55	4435419.33
н13	945863.08	4435418.28
н14	945864.06	4435418.16
н15	945868.74	4435416.43
н16	945871.24	4435414.25
н17	945873.16	4435411.71
н18	945876.34	4435413.52
н19	945876.88	4435413.93
н1	945877.18	4435414.29
Обозначение земельного участка :ЗУ77		
н1	945883.06	4435399.80
н2	945884.06	4435401.04
н3	945886.71	4435404.20
н4	945889.01	4435406.07
н5	945889.71	4435407.32
н6	945891.25	4435409.22
н7	945881.69	4435420.01
н8	945879.45	4435417.10
н9	945877.83	4435415.33
н10	945877.18	4435414.28
н11	945876.87	4435413.93
н12	945876.34	4435413.52
н13	945873.16	4435411.71
н14	945871.24	4435414.25
н15	945868.75	4435416.42
н16	945864.07	4435418.16
н17	945863.08	4435418.28
н18	945859.55	4435419.33
н19	945841.12	4435434.55
н20	945826.60	4435426.48
н21	945827.64	4435425.20
н22	945830.61	4435422.07

н23	945836.61	4435415.90
н24	945846.15	4435406.21
н25	945860.88	4435392.38
н26	945873.09	4435403.06
н27	945877.16	4435398.93
н28	945880.69	4435402.14
н1	945883.06	4435399.80
Обозначение земельного участка :ЗУ78		
н1	945860.35	4435386.76
н2	945860.88	4435392.38
н3	945846.16	4435406.22
н4	945836.60	4435415.90
н5	945830.61	4435422.07
н6	945827.65	4435425.21
н7	945814.74	4435413.52
н8	945817.74	4435409.63
н9	945827.92	4435397.66
н10	945830.69	4435399.61
н11	945838.12	4435388.77
н12	945839.73	4435386.93
н13	945841.28	4435385.26
н14	945841.61	4435384.24
н15	945844.80	4435385.83
н16	945846.50	4435385.88
н17	945852.58	4435391.55
н18	945858.45	4435385.25
н1	945860.35	4435386.76
Обозначение земельного участка :ЗУ79		
н1	945838.55	4435373.28
н2	945844.19	4435377.98
н3	945841.09	4435383.79
н4	945841.61	4435384.25
н5	945841.29	4435385.26
н6	945839.73	4435386.93
н7	945838.12	4435388.76
н8	945830.69	4435399.62
н9	945827.91	4435397.66
н10	945817.74	4435409.63
н11	945814.74	4435413.52
н12	945811.83	4435414.75
н13	945801.45	4435405.37
н14	945799.87	4435403.88
н15	945821.61	4435373.31
н16	945823.20	4435372.39
н17	945824.27	4435369.58
н18	945828.84	4435365.86
н19	945834.59	4435370.10
н1	945838.55	4435373.28
Обозначение земельного участка :ЗУ80		
н1	945833.18	4435360.34

н2	945828.84	4435365.86
н3	945824.26	4435369.58
н4	945823.21	4435372.39
н5	945821.60	4435373.31
н6	945799.87	4435403.88
н7	945801.45	4435405.38
н8	945798.58	4435408.89
н9	945786.78	4435399.72
н10	945813.94	4435364.23
н11	945822.14	4435354.92
н1	945833.18	4435360.34
Обозначение земельного участка :ЗУ81		
н1	945801.46	4435353.02
н2	945804.24	4435350.22
н3	945817.94	4435359.69
н4	945813.94	4435364.24
н5	945786.78	4435399.72
н6	945770.67	4435386.50
н7	945772.80	4435382.56
н8	945786.44	4435368.34
н1	945801.46	4435353.02
Обозначение земельного участка :ЗУ82		
н1	945760.60	4435335.16
н2	945773.40	4435349.48
н3	945782.74	4435366.28
н4	945767.63	4435380.72
н5	945764.25	4435380.31
н6	945757.50	4435375.93
н7	945745.96	4435364.22
н8	945736.17	4435345.65
н9	945740.79	4435325.97
н10	945754.92	4435339.54
н1	945760.60	4435335.16
Обозначение земельного участка :ЗУ83		
н1	945727.61	4435355.65
н2	945747.86	4435376.00
н3	945740.09	4435385.71
н4	945734.82	4435381.33
н5	945734.80	4435380.98
н6	945715.40	4435362.73
н7	945719.56	4435358.32
н8	945724.65	4435352.88
н1	945727.61	4435355.65
Обозначение земельного участка :ЗУ84		
н1	945760.83	4435386.87
н2	945774.34	4435397.68
н3	945765.52	4435408.30
н4	945763.02	4435409.89
н5	945760.19	4435406.01
н6	945758.76	4435403.77

н7	945752.70	4435396.79
н8	945740.09	4435385.70
н9	945747.87	4435376.00
н1	945760.83	4435386.87
Обозначение земельного участка :ЗУ85		
н1	945818.93	4435431.56
н2	945810.36	4435445.59
н3	945804.79	4435442.97
н4	945799.84	4435439.57
н5	945765.52	4435408.31
н6	945774.34	4435397.68
н1	945818.93	4435431.56
Обозначение земельного участка :ЗУ86		
н1	945843.55	4435444.45
н2	945822.23	4435468.28
н3	945815.97	4435474.00
н4	945810.32	4435461.77
н5	945822.48	4435434.47
н1	945843.55	4435444.45
Обозначение земельного участка :ЗУ87		
н1	945849.02	4435446.72
н2	945858.95	4435458.12
н3	945826.46	4435491.53
н4	945826.43	4435491.52
н5	945815.97	4435474.00
н6	945822.23	4435468.27
н7	945843.55	4435444.45
н1	945849.02	4435446.72
Обозначение земельного участка :ЗУ88		
н1	945870.64	4435470.04
н2	945878.50	4435478.07
н3	945845.38	4435511.21
н4	945838.10	4435503.64
н5	945837.72	4435503.25
н1	945870.64	4435470.04
Обозначение земельного участка :ЗУ89		
н1	945878.50	4435478.07
н2	945891.52	4435491.58
н3	945878.57	4435502.10
н4	945861.98	4435518.51
н5	945857.07	4435523.29
н6	945854.45	4435520.62
н7	945845.37	4435511.20
н1	945878.50	4435478.07
Обозначение земельного участка :ЗУ90		
н1	945899.04	4435501.89
н2	945903.95	4435511.76
н3	945903.05	4435512.37
н4	945899.58	4435514.77
н5	945886.78	4435525.76
н6	945879.38	4435531.57
н7	945876.98	4435534.05
н8	945871.85	4435538.69
н9	945857.09	4435523.37
н10	945857.07	4435523.29
н11	945878.56	4435502.10
н12	945891.52	4435491.57
н1	945899.04	4435501.89
Обозначение земельного участка :ЗУ91		
н1	945906.63	4435517.50
н2	945904.61	4435519.20
н3	945906.91	4435521.96
н4	945910.83	4435528.04
н5	945911.04	4435530.13
н6	945913.10	4435532.59
н7	945908.92	4435536.29
н8	945906.80	4435538.93
н9	945903.14	4435542.14
н10	945894.64	4435548.20
н11	945891.81	4435550.53
н12	945886.85	4435554.26
н13	945871.85	4435538.69
н14	945876.99	4435534.05
н15	945879.38	4435531.57
н16	945886.78	4435525.75
н17	945899.57	4435514.77
н18	945903.05	4435512.37
н1	945906.63	4435517.50
Обозначение земельного участка :ЗУ92		
н1	945913.10	4435532.58
н2	945930.94	4435554.80
н3	945927.26	4435558.00
н4	945932.74	4435563.32
н5	945929.21	4435565.98
н6	945921.88	4435572.25
н7	945918.77	4435575.33
н8	945911.25	4435581.70
н9	945891.42	4435559.00
н10	945886.85	4435554.26
н11	945891.81	4435550.53
н12	945894.64	4435548.20
н13	945903.15	4435542.14
н14	945906.80	4435538.94
н15	945908.92	4435536.28
н1	945913.10	4435532.58
Обозначение земельного участка :ЗУ93		
н1	945939.98	4435570.97
н2	945956.87	4435589.33
н3	945939.79	4435602.83
н4	945933.57	4435607.23

н5	945911.25	4435581.70
н6	945918.77	4435575.34
н7	945921.88	4435572.25
н8	945929.21	4435565.98
н9	945932.74	4435563.32
н1	945939.98	4435570.97
Обозначение земельного участка :ЗУ94		
н1	946110.26	4435756.27
н2	946122.68	4435777.82
н3	946131.58	4435795.26
н4	946110.11	4435807.10
н5	946105.42	4435799.42
н6	946102.93	4435794.34
н7	946095.75	4435761.44
н1	946110.26	4435756.27
Обозначение земельного участка :ЗУ95		
н1	946153.38	4435852.36
н2	946156.15	4435860.55
н3	946159.27	4435870.04
н4	946129.73	4435881.94
н5	946122.87	4435857.68
н6	946149.89	4435845.89
н1	946153.38	4435852.36
Обозначение земельного участка :ЗУ96		
н1	946198.20	4435841.60
н2	946199.74	4435847.42
н3	946201.39	4435850.65
н4	946201.64	4435853.04
н5	946202.76	4435857.16
н6	946195.60	4435859.98
н7	946196.70	4435862.82
н8	946190.14	4435865.60
н9	946163.34	4435874.56
н10	946160.64	4435869.42
н11	946159.26	4435870.04
н12	946156.15	4435860.55
н13	946162.73	4435857.31
н14	946164.19	4435855.63
н1	946198.20	4435841.60
Обозначение земельного участка :ЗУ97		
н1	946190.48	4435819.93
н2	946195.43	4435833.81
н3	946198.20	4435841.61
н4	946164.19	4435855.63
н5	946156.04	4435836.69
н6	946185.83	4435824.06
н7	946187.42	4435820.74
н1	946190.48	4435819.93
Обозначение земельного участка :ЗУ98		
н1	946185.61	4435815.76

н2	946187.42	4435820.74
н3	946185.83	4435824.06
н4	946156.04	4435836.68
н5	946154.30	4435834.74
н6	946150.30	4435826.92
н7	946148.62	4435822.26
н8	946147.49	4435818.91
н9	946146.52	4435813.51
н10	946151.39	4435813.05
н11	946172.06	4435814.27
н12	946183.40	4435815.31
н1	946185.61	4435815.76
Обозначение земельного участка :ЗУ100		
н1	946172.18	4435776.58
н2	946185.61	4435815.76
н3	946183.40	4435815.31
н4	946172.05	4435814.27
н5	946151.39	4435813.04
н6	946146.52	4435813.51
н7	946146.63	4435808.08
н8	946147.44	4435802.38
н9	946147.66	4435795.12
н10	946150.97	4435795.18
н11	946150.94	4435793.76
н12	946153.92	4435793.48
н13	946153.07	4435783.33
н1	946172.18	4435776.58
Обозначение земельного участка :ЗУ101		
н1	946233.89	4435786.49
н2	946241.94	4435804.84
н3	946247.65	4435812.82
н4	946237.01	4435817.13
н5	946230.68	4435819.05
н6	946225.52	4435806.13
н7	946220.96	4435807.50
н8	946223.80	4435802.38
н9	946224.00	4435786.89
н10	946233.11	4435785.07
н1	946233.89	4435786.49
Обозначение земельного участка :ЗУ102		
н1	946247.65	4435812.82
н2	946257.72	4435826.88
н3	946228.84	4435840.74
н4	946201.64	4435853.04
н5	946201.39	4435850.66
н6	946199.74	4435847.42
н7	946198.21	4435841.61
н8	946195.43	4435833.81
н9	946230.68	4435819.05
н10	946237.01	4435817.13

н1	946247.65	4435812.82
Обозначение земельного участка :ЗУ103		
н1	946225.52	4435806.12
н2	946230.68	4435819.05
н3	946195.43	4435833.80
н4	946190.48	4435819.93
н5	946190.38	4435819.69
н6	946196.40	4435817.19
н7	946220.96	4435807.50
н1	946225.52	4435806.12
Обозначение земельного участка :ЗУ104		
н1	945790.64	4435285.61
н2	945796.55	4435292.81
н3	945776.00	4435311.42
н4	945777.31	4435312.93
н5	945773.70	4435315.92
н6	945773.16	4435315.24
н7	945770.58	4435312.64
н8	945767.00	4435315.03
н9	945759.38	4435308.80
н10	945758.18	4435310.05
н11	945754.84	4435307.60
н12	945743.64	4435292.59
н13	945751.55	4435283.87
н14	945759.23	4435278.57
н15	945765.00	4435280.11
н16	945767.90	4435284.91
н1	945790.64	4435285.61
Обозначение земельного участка :ЗУ105		
н1	945977.89	4435299.20
н2	945980.77	4435304.04
н3	945989.65	4435316.64
н4	945987.86	4435322.10
н5	945987.02	4435325.18
н6	945978.79	4435333.07
н7	945973.28	4435327.24
н8	945973.53	4435327.02
н9	945969.30	4435321.93
н10	945970.11	4435321.09
н11	945956.01	4435305.14
н12	945953.83	4435302.26
н13	945952.89	4435296.89
н14	945952.61	4435294.95
н15	945972.18	4435290.07
н1	945977.89	4435299.20